

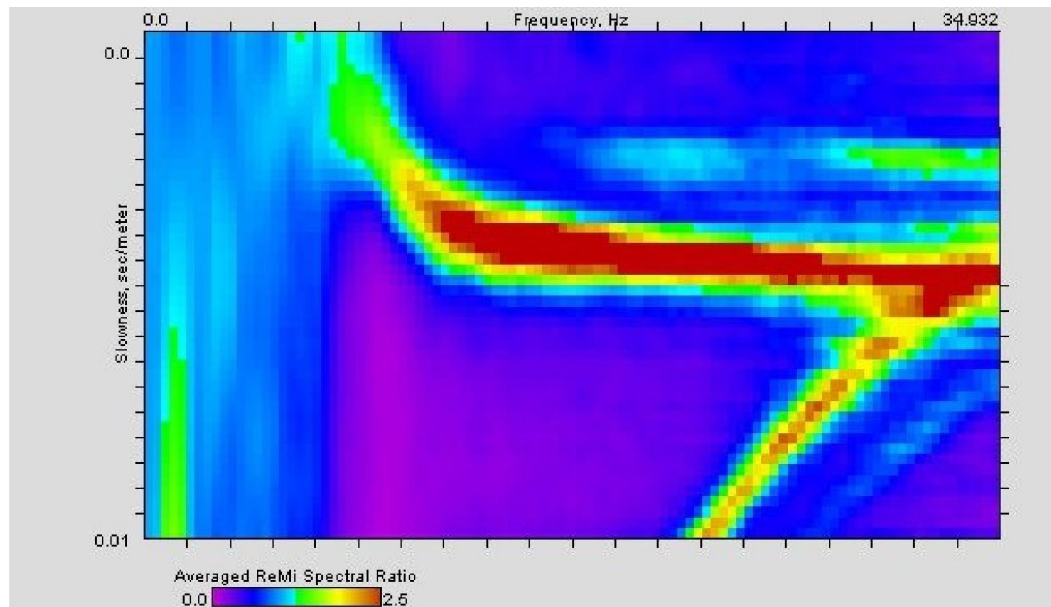
MISURA DI VELOCITA' DELLE ONDE S CON TECNICA ReMi

RM_05

Codice SoftMS

026093L23REMI23

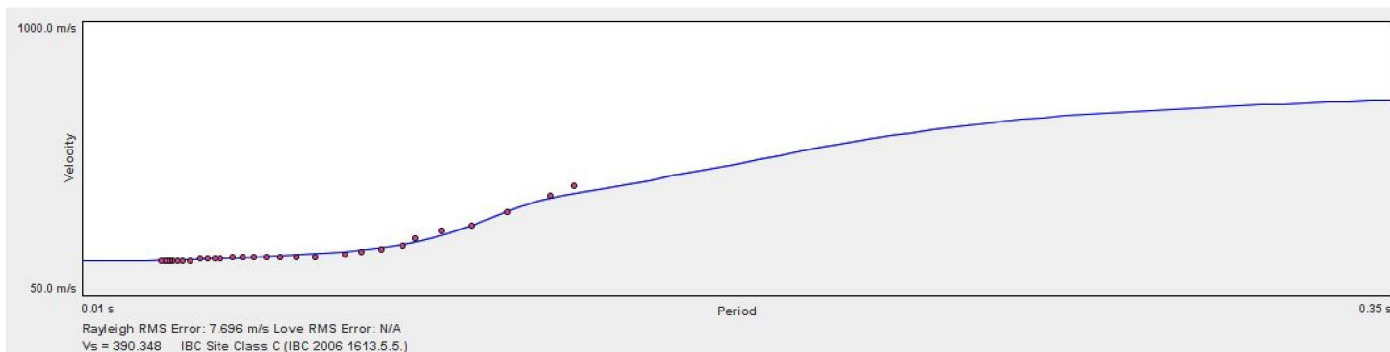
SPETTRO *p-f*

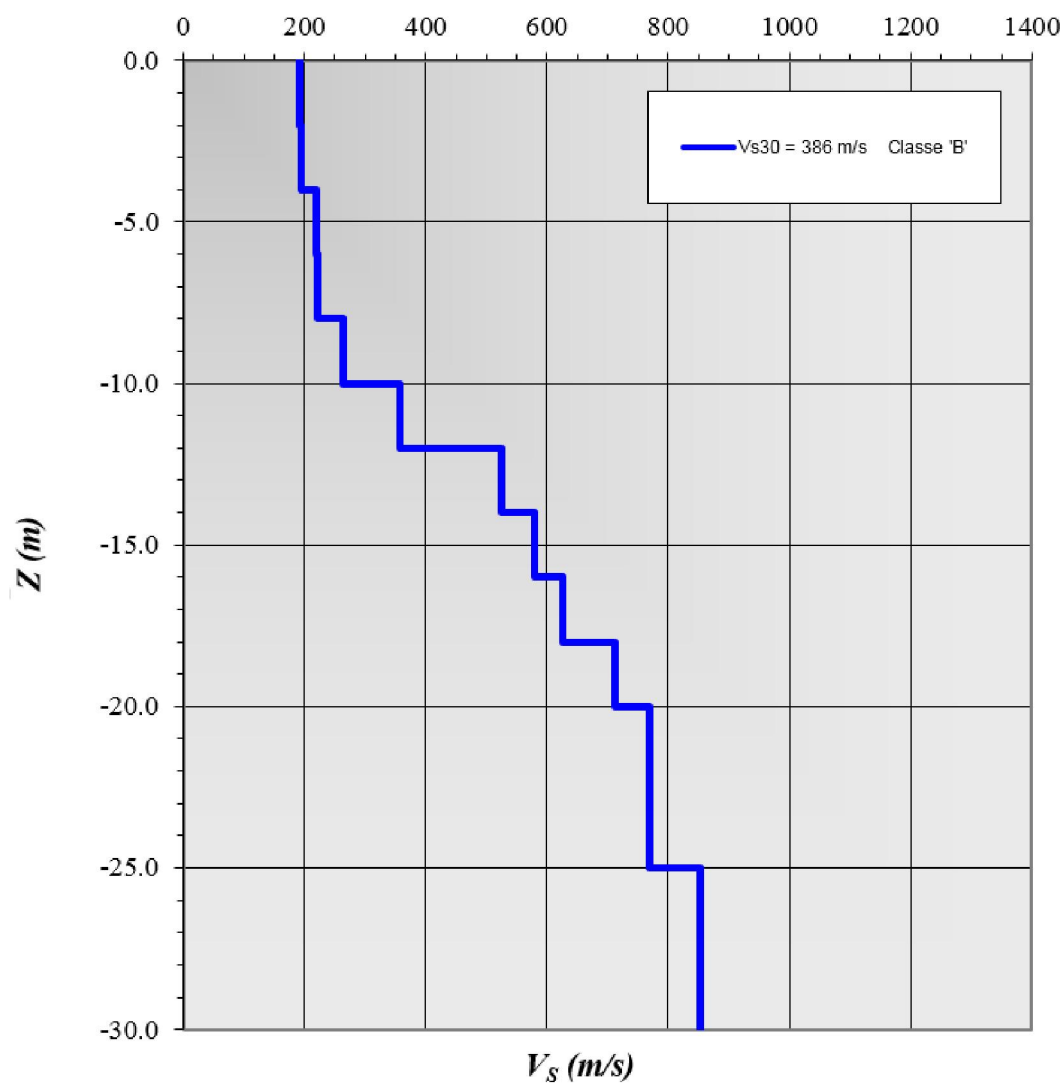


DATI STAZIONE

COMUNE	VOLPAGO DEL MONTELLO
CODICE STAZIONE	RM_05
WGS 84 UTM 33 NORD	5075835.025
WGS 84 UTM 33 EST	273831.917
QUOTA PIANO CAMPAGNA	325 m s.l.m.
VS ₃₀ E CATEGORIA DI SOTTOSUOLO	386 - classe "B"
ANNO E MESE DI MISURA	2015/10

CURVA DI DISPERSIONE



LOG VERTICALE DI V_{S30} *Stazione RM-05*

FOTO



ESTRATTO C.T.R.

